



Floods 2019

Inondations 2019

City of Clarence-Rockland
Cité de Clarence-Rockland

Optimiste Performance Hall - 1535, Du Parc avenue
April 27, 2019 – 27 avril 2019



Floods 2019

Inondations 2019

- Welcome
- We are here to help

- Bienvenue
- Nous sommes ici pour aider

RIVER LEVELS

Saturday April 27, 2019

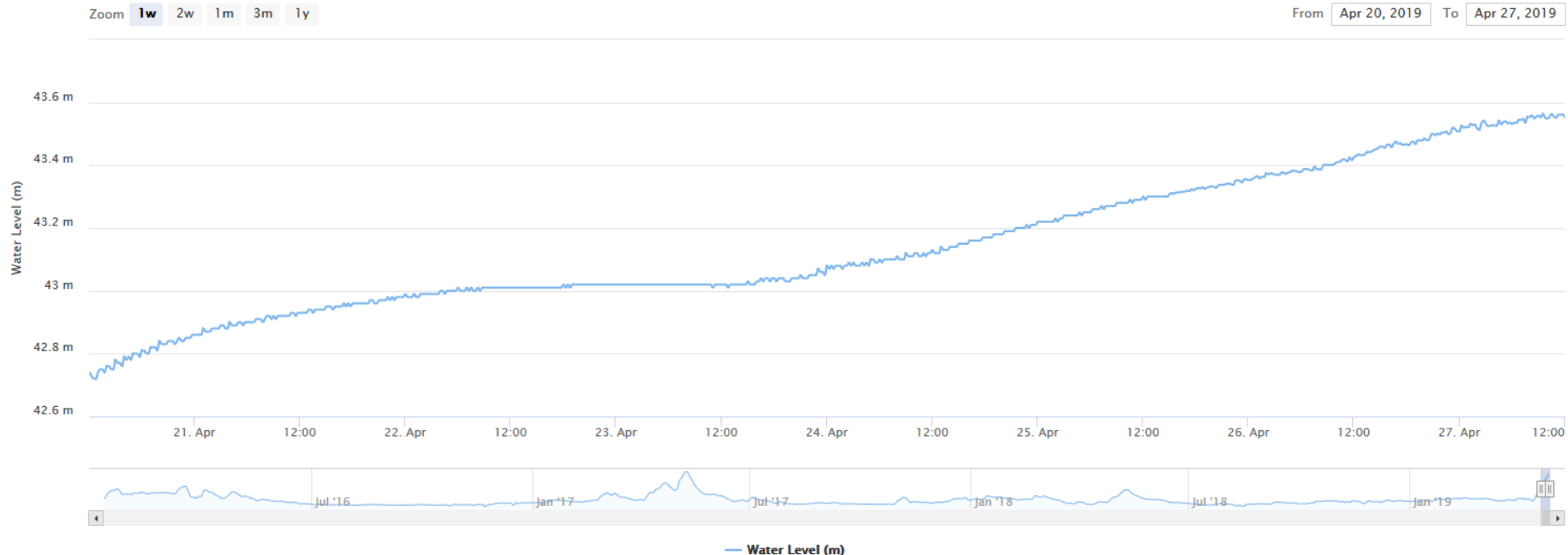
Thurso

Projected Peak: 44.10m (144.7') Wednesday May 1st (effective Saturday April 27, @ 0900hrs)

Current Level: 43.57m (142.9') (as of Saturday April 27th, @ 1100hrs)

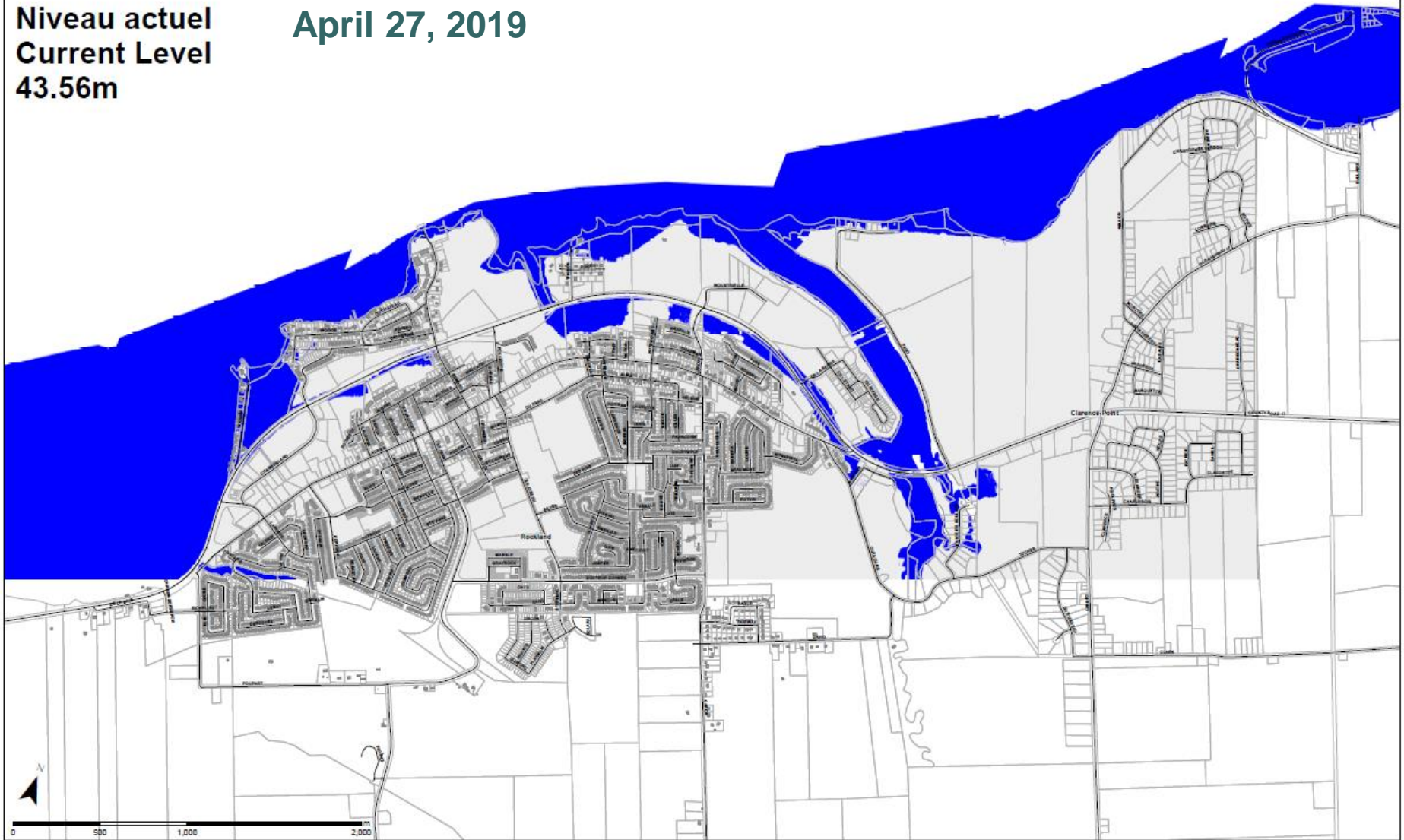
0.53m (1.73') Additional rise expected

Ottawa River at Thurso – Data Source:Hydro Quebec





Niveau actuel
Current Level
43.56m

April 27, 2019



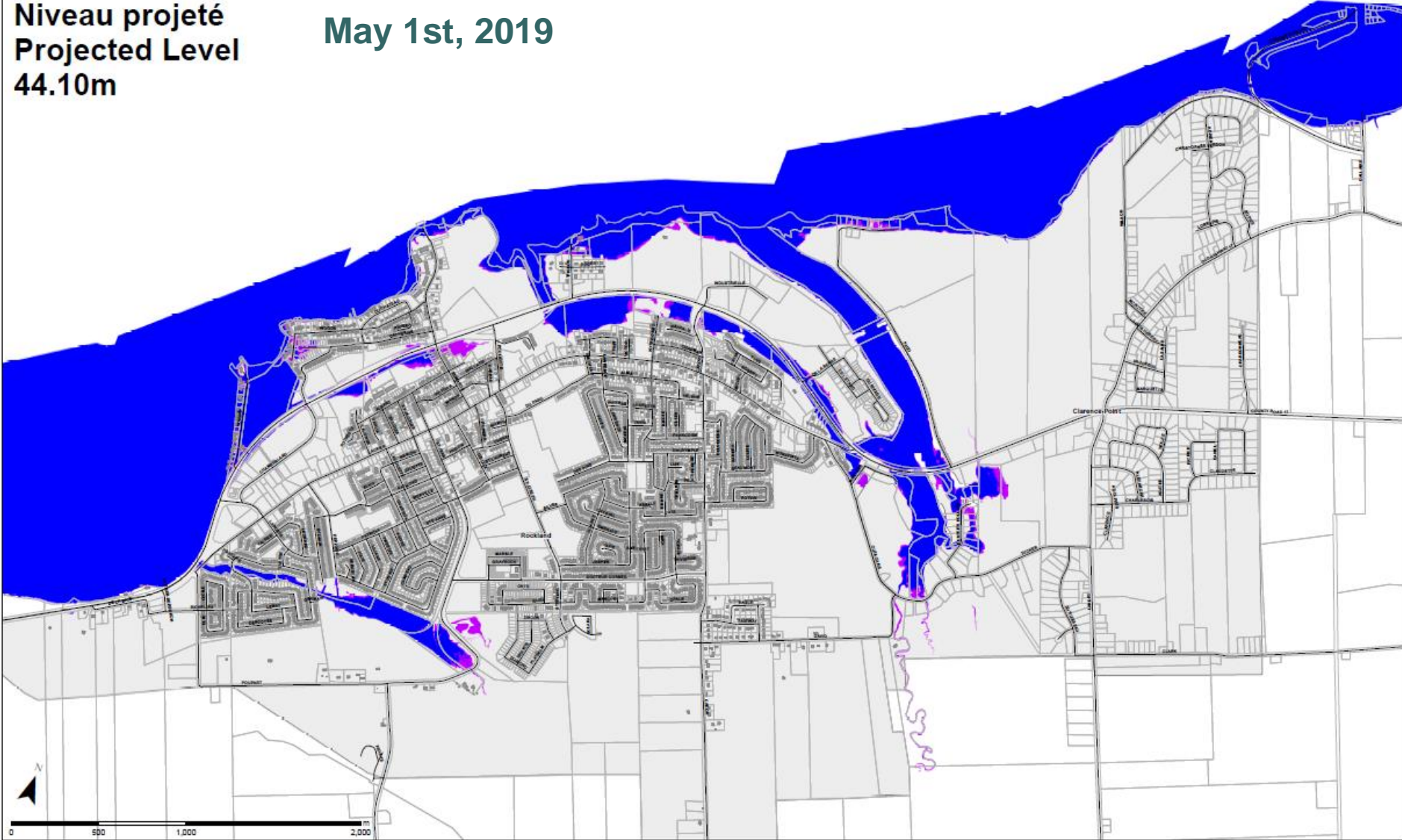
Légende / Legend

-  Niveau actuel (43.56m)
Current Level (43.56m)
-  Terrain
Parcel




APRIL 28, 2019

Niveau projeté
Projected Level
44.10m

May 1st, 2019



Légende / Legend

-  Niveau projeté (44.1m)
Projected Level (44.1m)
-  Niveau actuel (43.56m)
Current Level (43.56m)
-  Terrain
Parcel



Clarence-Rockland
APRIL 24, 2019



Floods 2019 Inondations 2019

CANADIAN ARMED FORCES

FORCES ARMÉES CANADIENNES

- Initial visit last evening
- Reconnaissance team on site today to assess
- Help to arrive within the next 24 hours.

- Première visite en soirée hier
- Équipes de Reconnaissance feront une évaluation aujourd'hui
- Aide arrive d'ici les prochaines 24 heures.



Floods 2019

Inondations 2019

IMMEDIATE RESOURCES

City Assistance

- Shelter (Clarence Creek)
- Supplies
 - Sand
 - Sand bags
 - Shovels are on hand
 - Drop off all weekend
 - Stone slinger
 - Shelter

RESSOURCES IMMÉDIATES

Aide de la Cité

- Centre d'hébergement (Clarence Creek)
- Fournitures
 - Sable
 - Sacs de sable
 - Pelles sur les lieux
 - Tout le weekend
 - Épandeur de pierres
 - Centre d'hébergement



Floods 2019

Inondations 2019

IMMEDIATE RESOURCES

City Assistance

- Emergency Operations Centre team (9 am to 9 pm)
 - Connects all agencies
 - Monitoring situation
 - Regular road patrol
 - Visits to high risk sites
 - Canadian Armed Forces

RESSOURCES IMMÉDIATES

Aide de la Cité

- Centre des opérations d'urgence (9h à 21hr)
 - Relie tous les organismes
 - Suivis de la situation
 - Patrouille les chemins régulièrement
 - Visites aux endroits à risqué
 - Forces armées canadiennes



Floods 2019

Inondations 2019

IMMEDIATE RESOURCES

- Ministry of Municipal Affairs and Housing
- Ontario Disaster Recovery Assistance
- Red Cross
 - Shelter support
 - Clean-up kits (en route)

RESSOURCES IMMÉDIATES

- Ministère des Affaires municipales et du Logement
- Programme d'aide aux sinistrés pour la reprise après une catastrophe
- Croix Rouge
 - Soutien au refuge
 - Trousses de nettoyage (à suivre)



Floods 2019

Inondations 2019

IMMEDIATE RESOURCES

Other Resources

- Social Services
- OPP
- Generosity of businesses and citizens
- Volunteers
- HGH Crisis

RESSOURCES IMMÉDIATES

Autres ressources

- Services sociaux
- PPO
- Générosité des commerces et des citoyens
- Volontaires
- Gestion des crises HGH



Floods 2019 Inondations

Logistics to date

- 90 trucks of sand
- Sand pit open
- Sand Bags
 - 165,000 distributed
(Note: 126,000 in 2017)
 - 100,000 in inventory
 - 500,00 in transit

Logistiques à date

- 90 camions de sable
- Carrière de sable ouverte
- Sacs de sable
 - 165,000 distribués
(note: 126,000 en 2017)
 - 100,000 en inventaire
 - 500,000 en transit



Floods 2019 Inondations 2019

QUESTIONS ?