



# Cité de - City of Clarence-Rockland

## CÉDULE C - SCHEDULE C

### RÈGLEMENT DE ZONAGE No. 2016-10 ZONING BY-LAW No. 2016-10

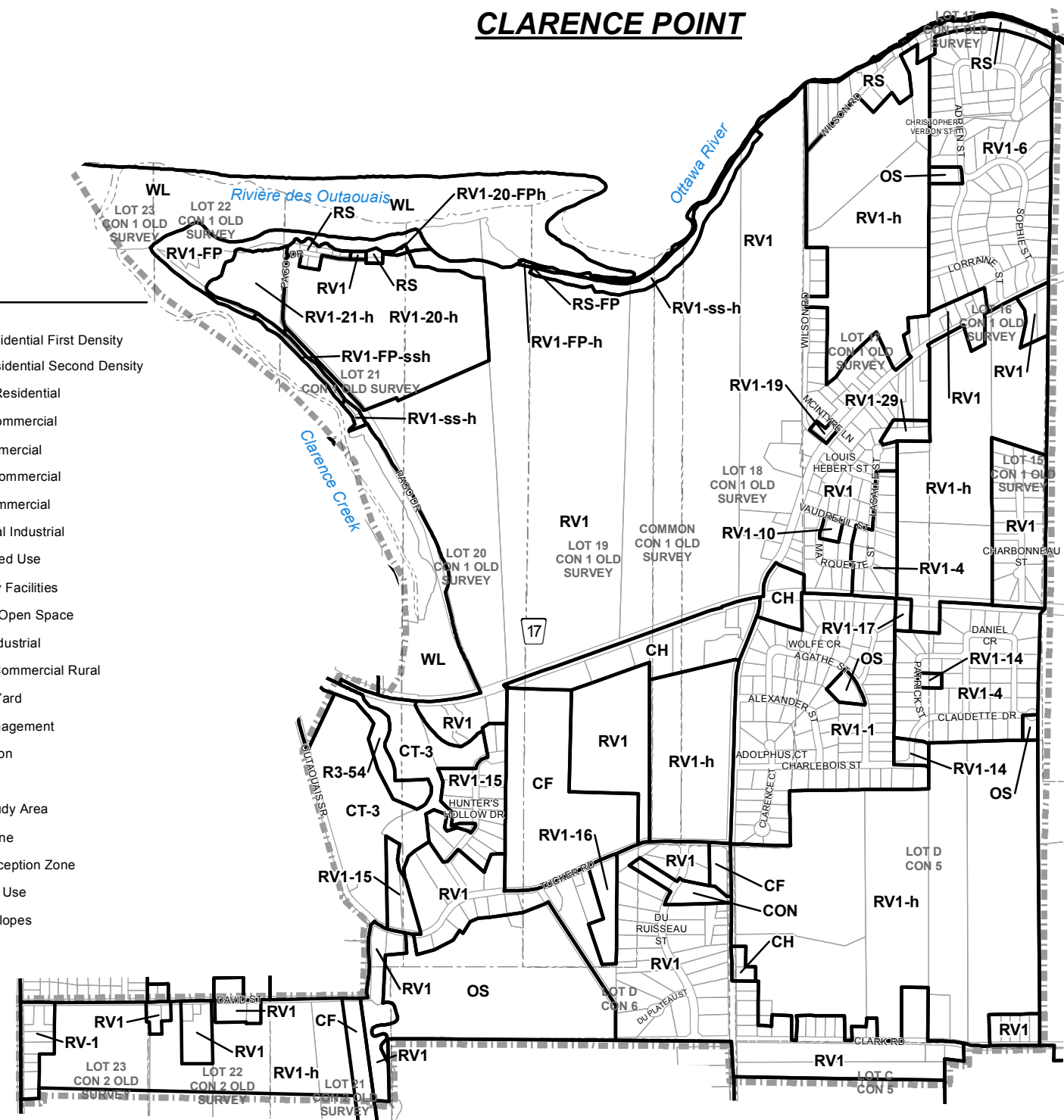
Adopté le  
Passed on the

Consolidation:

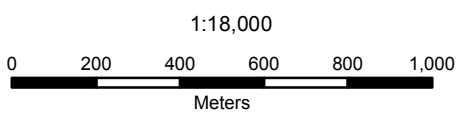
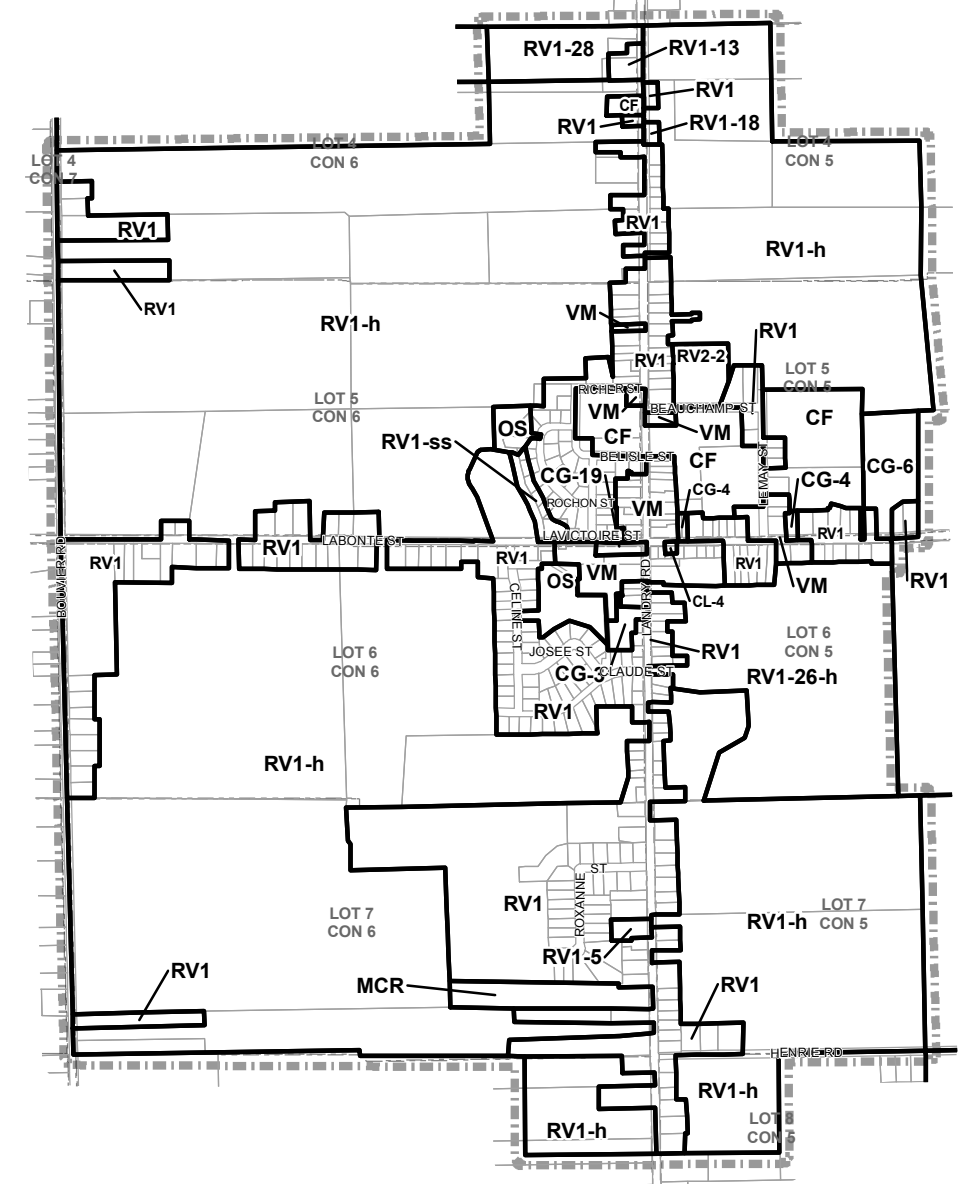
#### CLARENCE POINT

#### ZONES

Résidentielle village de première densité	<b>RV1</b>	Village Residential First Density
Résidentielle village de deuxième densité	<b>RV2</b>	Village Residential Second Density
Résidentielle saisonnière	<b>RS</b>	Seasonal Residential
Commerciale générale	<b>CG</b>	General Commercial
Commerciale locale	<b>CL</b>	Local Commercial
Commerciale routière	<b>CH</b>	Highway Commercial
Commerciale de récréation et hébergement	<b>CT</b>	Tourist Commercial
Commerciale industrielle	<b>CI</b>	Commercial Industrial
Village Mixed Use	<b>VM</b>	Village Mixed Use
Installations communautaires	<b>CF</b>	Community Facilities
Parcs et espaces ouverts	<b>OS</b>	Parks and Open Space
Industrielle générale	<b>MG</b>	General Industrial
Industrielle commerciale rurale	<b>MCR</b>	Industrial Commercial Rural
Cour de ferraille	<b>WY</b>	Wrecking Yard
Services environnementaux	<b>WM</b>	Waste Management
Conservation	<b>CON</b>	Conservation
Terres humides	<b>WL</b>	Wetlands
Secteur d'étude spéciale	<b>SSA</b>	Special Study Area
Aménagement différé	<b>-h</b>	Holding Zone
Exception spéciale	<b>-#</b>	Special Exception Zone
Usage temporaire	<b>-t#</b>	Temporary Use
Pentes sensibles	<b>-ss</b>	Unstable Slopes
Plaine inondable	<b>-FP</b>	Flood Plain



#### CLARENCE CREEK



The UCPR disclaims all responsibility for errors, omissions or inaccuracies in this publication.  
© 2011 United Counties of Prescott and Russell. All rights reserved.

Les CUPR déclinent toutes responsabilités pour les erreurs, les omissions ou les imprécisions contenues dans cette publication.  
© 2011 Comtés unis de Prescott et Russell. Tous droits réservés.

Mise à jour : janvier 2016  
Last update : January 2016