




Cité de - City of Clarence-Rockland

Ottawa River



Carte de Zonage B - Zoning Map B

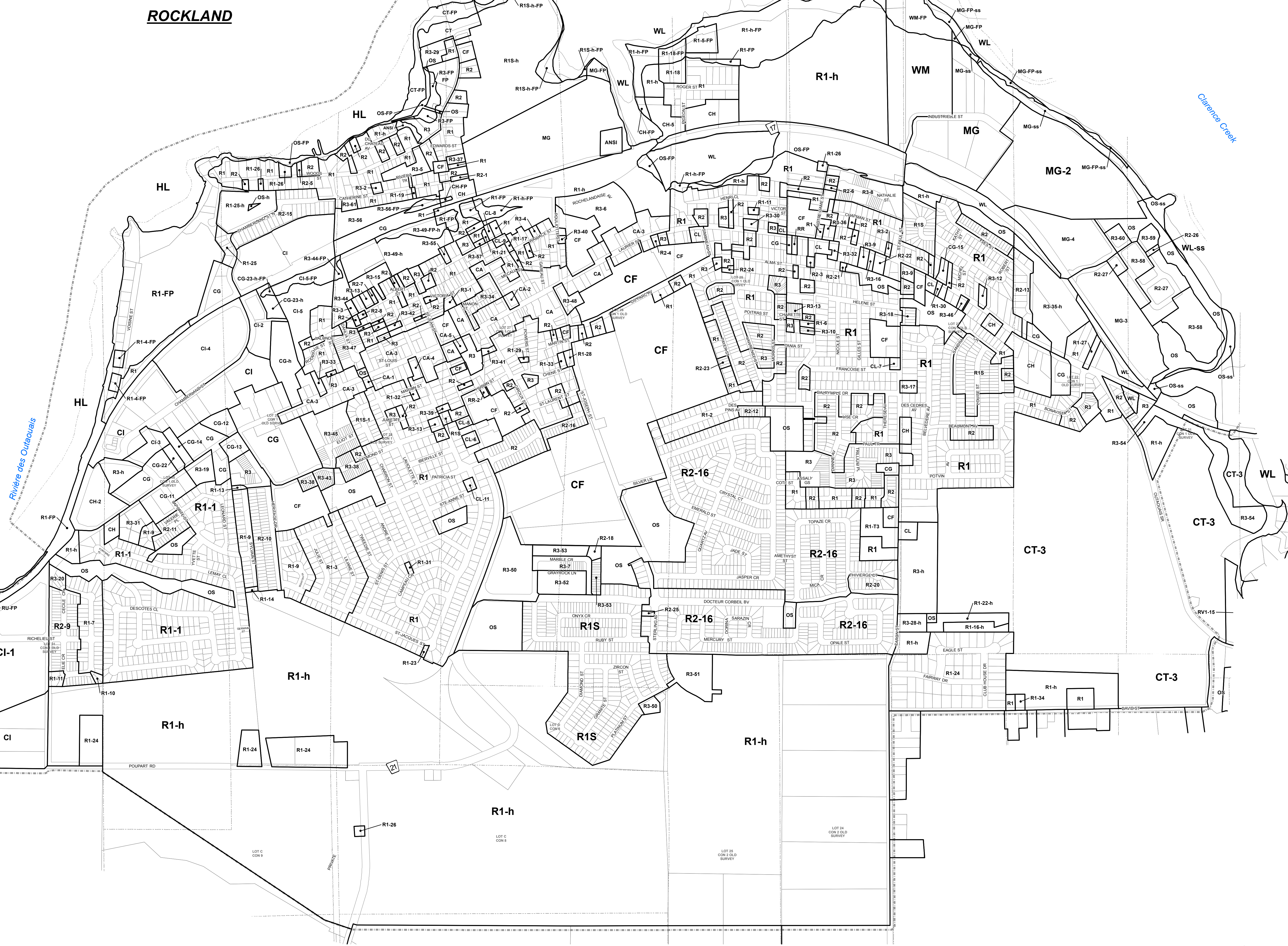
RÈGLEMENT DE ZONAGE No. 2016-10
ZONING BY-LAW No. 2016-10

Adopté le 16 mai 2016
Passed on the 16th of May 2016


Consolidation:

ZONES

Résidentielle urbaine de première densité - générale	R1	Urban Residential First Density - General
Résidentielle urbaine de première densité - spéciale	R1S	Urban Residential First Density - Special
Résidentielle urbaine de deuxième densité	R2	Urban Residential Second Density
Résidentielle urbaine de troisième densité	R3	Urban Residential Third Density
Résidentielle maison mobiles	RMH	Mobile Home Residential
Commerciale générale	CG	General Commercial
Commerciale locale	CL	Local Commercial
Commerciale routière	CH	Highway Commercial
Commerciale de récréation et hébergement	CT	Tourist Commercial
Commerciale industrielle	CI	Commercial Industrial
Installations communautaires	CF	Community Facilities
Centre-ville	CA	Urban Core Area
Parcs et espaces ouverts	OS	Parks and Open Space
Industrielle générale	MG	General Industrial
Industrielle commerciale rurale	MCR	Industrial Commercial Rural
Industrielle cour de démolition	WY	Industrial Wrecking Yard
Services environnementaux	WM	Waste Management
Conservation	CON	Conservation
Terres humides	WL	Wetlands
De contrainte	HL	Hazard
ZINS	ANSI	Ansi
Secteur d'étude spéciale	SSA	Special Study Area
Aménagement différé	-h	Holding Zone
Exception spéciale	-#	Special Exception Zone
Usage temporaire	##	Temporary Use
Pentes sensibles	##	Unstable Slopes
Plaine inondable	-FP	Flood Plain



1:5,552



The UCPR disclaims all responsibility for errors, omissions or inaccuracies in this publication.
© 2011 United Counties of Prescott and Russell. All rights reserved.
Les CUPR déclinent toutes responsabilités pour les erreurs, les omissions ou les imprécisions contenues dans cette publication.
© 2011 Comtés unis de Prescott et Russell. Tous droits réservés.